

ГРАФИЧЕСКОЕ ОПИСАНИЕ

местоположения границ населенных пунктов, территориальных зон, особо охраняемых природных территорий, зон с особыми условиями использования территории

Зона публичного сервитута «Газопровод низкого давления, проложенный к жилому дому № 61 по ул. Бородинская, мкр. Востряково, г. Домодедово, Московской области "Догазификация городского округа Домодедово, Московской области»

(наименование объекта, местоположение границ которого описано (далее - объект))

Раздел 1

Сведения об объекте

№ п/п	Характеристики объекта	Описание характеристик
1	2	3
1.	Местоположение объекта	Московская область, город Домодедово, микрорайон Востряково
2.	Площадь объекта +/- величина погрешности определения площади (P +/- Дельта P)	229 +/- 6 м ²
3.	Иные характеристики объекта	-

Раздел 2

Сведения о местоположении границ объекта

1. Система координат МСК-50, зона 2

2. Сведения о характерных точках границ объекта

Обозначение характерных точек границ	Координаты, м		Метод определения координат характерной точки	Средняя квадратическая погрешность положения характерной точки (Mt), м	Описание обозначения точки на местности (при наличии)
	X	Y			
1	2	3	4	5	6
-	-	-	-	-	

3. Сведения о характерных точках части (частей) границы объекта

Обозначение характерных точек части границы	Координаты, м		Метод определения координат характерной точки	Средняя квадратическая погрешность положения характерной точки (Mt), м	Описание обозначения точки на местности (при наличии)
	X	Y			
1	2	3	4	5	6
Часть 1					
1	427122.33	2207176.12	Метод спутниковых геодезических измерений (определений)	0.1	-
2	427122.20	2207175.34	Метод спутниковых геодезических измерений (определений)	0.1	-
3	427121.91	2207165.35	Метод спутниковых геодезических измерений (определений)	0.1	-
4	427128.02	2207101.06	Метод спутниковых геодезических измерений (определений)	0.1	-
5	427130.35	2207085.64	Метод спутниковых геодезических измерений (определений)	0.1	-
6	427134.69	2207066.69	Метод спутниковых геодезических измерений (определений)	0.1	-
7	427136.53	2207067.10	Метод спутниковых геодезических измерений (определений)	0.1	-
8	427130.83	2207094.99	Метод спутниковых геодезических измерений (определений)	0.1	-

3. Сведения о характерных точках части (частей) границы объекта

Обозначение характерных точек части границы	Координаты, м		Метод определения координат характерной точки	Средняя квадратическая погрешность положения характерной точки (Mt), м	Описание обозначения точки на местности (при наличии)
	X	Y			
1	2	3	4	5	6
9	427123.04	2207175.79	Метод спутниковых геодезических измерений (определений)	0.1	-
1	427122.33	2207176.12	Метод спутниковых геодезических измерений (определений)	0.1	-

Раздел 3

Сведения о местоположении измененных (уточненных) границ объекта

1. Система координат -

2. Сведения о характерных точках границ объекта

Обозначение характерных точек границ	Существующие координаты, м		Измененные (уточненные) координаты, м		Метод определения координат характерной точки	Средняя квадратическая погрешность положения характерной точки (Mt), м	Описание обозначения точки на местности (при наличии)
	X	Y	X	Y			
1	2	3	4	5	6	7	8
-	-	-	-	-	-	-	

3. Сведения о характерных точках части (частей) границы объекта




Обозначение характерных точек части границы	Существующие координаты, м		Измененные (уточненные) координаты, м		Метод определения координат характерной точки	Средняя квадратическая погрешность положения характерной точки (Mt), м	Описание обозначения точки на местности (при наличии)
	X	Y	X	Y			
1	2	3	4	5	6	7	8
-	-	-	-	-	-	-	

План границ объекта



Масштаб 1:500

Условные обозначения

-  - Вновь образованная часть границы, сведения о которой достаточны для определения ее местоположения
-  - Характерная точка границы, сведения о которой позволяют однозначно определить ее положение на местности
- Зона с ОУ 1** - Зона с особыми условиями использования территории Зона с ОУ 1 — Зона публичного сервитута «Газопровод низкого давления, проложенный к жилому дому № 61 по ул. Бородинская, мкр. Востряково, г. Домодедово, Московской области "Догазификация городского округа Домодедово, Московской области»
- 1** - Обозначение новой характерной точки
- :1030** - Кадастровый номер земельного участка
- :3018** - Кадастровый номер здания
-  - Существующая часть границы, имеющиеся в ЕГРН сведения о которой достаточны для определения ее местоположения
- 50:28:0060201** - Номер кадастрового квартала



Подпись _____

Дата " 11 " января 2023 г.

Место для оттиска печати (при наличии) лица, составившего описание местоположения границ объекта